

105

MODULARIO
P. rig. rend. 487



MINISTERO DELLE FINANZE
DIPARTIMENTO DEL TERRITORIO

CATASTO EDILIZIO URBANO (RDL 13-4-1939, n. 652)

MOD. BN (CEU)

LIRE
500

42

Planimetria di u.i.u. in Comune di GRUGLIASCO via GOITO civ. 77

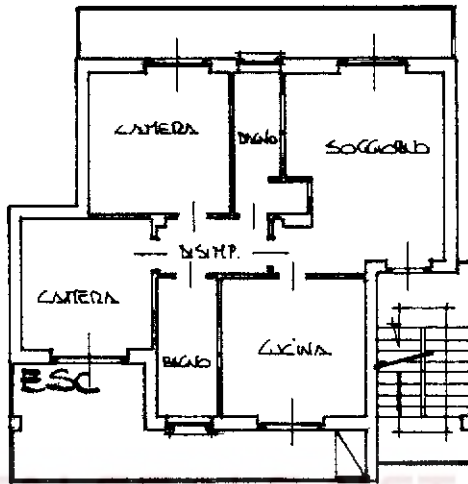
IN RIF. TIPO MAPPALE

N° 634 DEL 28/4/97

VIA GOITO

PIANO PRIMO

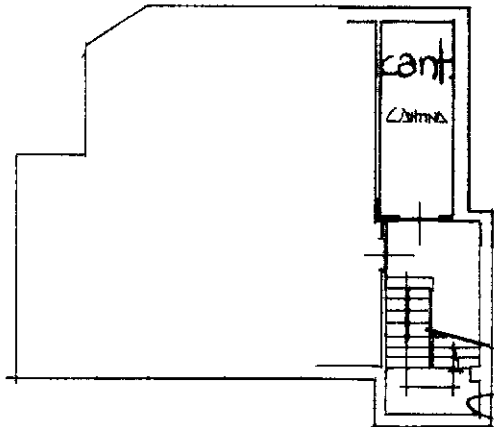
H: 270 x 270




CORTILE

PIANO SOTTERRANEO

H: 275 x 275



ORIENTAMENTO



SCALA DI 1:200

Dichiarazione di N.C.
Denuncia di variazione

Compilata dal GEOMETRA
(Titolo, cognome e nome)

COLONB CARLUCCI

scritto all'atto del riedere GEOMETRA

della provincia di TOULON

dati 28/4/97

RISERVATO ALL'UFFICIO

Ultima planimetria in atti

Data presentazione: 05/05/1997 - Data: 28/07/2024

Totale schede: 1 - Formato di acquisizione: A4 (210x297) - Formato standard: A4 (210x297)

n. 629 sub. 2A

Identificativo catastale

28/4/97

num 01
Catasto dei Fabbricati - Situazione al 28/07/2024 - Comune di GRUGLIASCO(E216) - < Foglio 1 - Particella 629 - Subalterno 2 >
VIA GOITO n. 77 Piano 1-S1